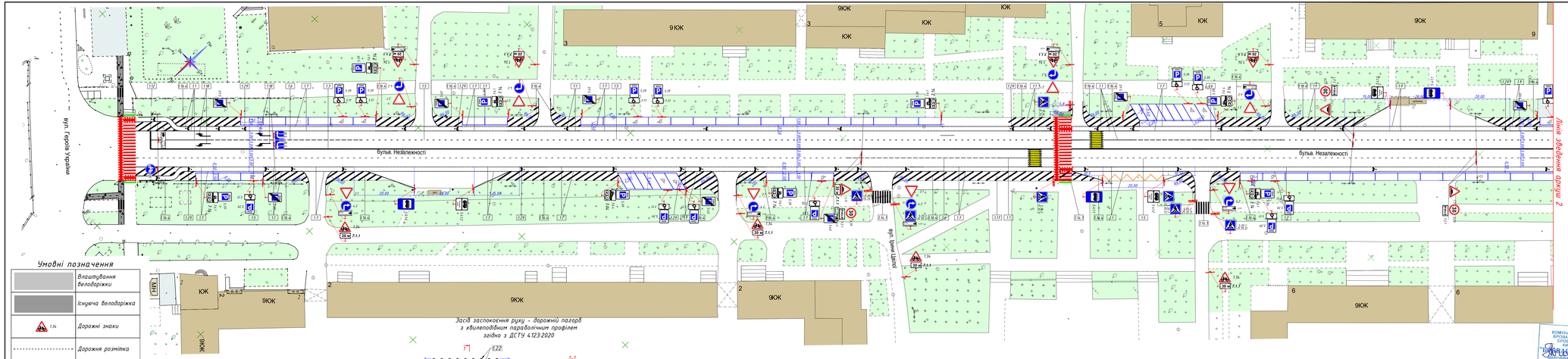

Умовні позначення

	Влаштування велодоріжки
	Існуюча велодоріжка
1.34	Дорожні знаки
	Дорожня розмітка
	Існуюча дорожня розмітка
	Існуючі світлофори
	Існуючі засоби заспокоєння дорожнього руху

- пониження бордюрного каменю
- тактильні смуги

Номер згідно з ДСТУ 2587:2010 — Зведена таблиця дорожньої розмітки

Номер згідно з ДСТУ 2587:2010	Кількість місць, шт	Довжина, м	Площа кольору, м²			
			білого	чорного	жовтого	синього
1	2	3	4	5	6	7
Горизонтальна розмітка						
1.1 (0.15)	–	2920,00	338,00	–	–	100,00
1.3	–	1400,00	420,00	–	–	–
1.5	–	2050,00	103,00	–	–	–
1.6	–	500,00	50,00	–	–	–
1.7	–	3850,00	193,00	–	–	–
1.12	–	10,00	28,00	–	–	–
1.13	36	–	7,00	–	–	–
1.14.1	13	100,00	200,00	–	–	–
1.14.2	8	14,00	40,00	–	–	–
1.15	4	82,00	33,00	131,00	–	–
1.16.4	–	2200,00	880,00	–	–	–
1.17	5	160,00	–	16,00	–	–
1.18	19	–	42,00	–	–	–
1.29	112	–	30,00	–	–	–
Пластичні маси нанесені гарячим розчином розмітки дорожньої дії	6	55,00	–	83,00	–	–
Разом:	203	13624,00	2364,00	214,00	16,00	100,00

Зведена таблиця дорожніх знаків

Номер згідно з ДСТУ 4.100-2014	Типорозміри		ДЗП
	I	I.I	
1	2	3	4
Застережні знаки			
1.11	–	8	–
1.34	–	10	–
Разом:	–	18	–
Знаки пріоритету			
2.1	–	20	–
2.3	–	4	–
Разом:	–	24	–
Заборонні знаки			
3.29	–	8	–
Разом:	–	8	–
Наказові знаки			
4.2	–	18	–
4.12	–	4	–
Разом:	–	22	–
Інформаційно-вказівні знаки			
5.18	–	10	–
5.35.1	–	30	–
5.38.1	–	7	–
5.39	–	20	–
5.40	–	20	–
Разом:	–	82	–
Таблички до дорожніх знаків			
7.1.1	–	10	–
7.2.1	–	8	–
7.6.1	–	17	–
7.6.4	–	3	–
7.17	–	3	–
Разом:	–	41	–

ВІДОМІСТЬ ОПОР ДЛЯ ДОРОЖНІХ ЗНАКІВ

Типорозмір	Кількість знаків на опорі	Заглиблення стійки, м	Довжина стійки, м	Кількість опор
I	167	1,2	4,5	112

Увага! Усі існуючі дорожні знаки підлягають демонтуванню

УКРАЇНА
КОМУНАЛЬНЕ ПІДПРИЄМСТВО
БРОВАРСЬКОЇ МІСЬКОЇ РАДИ
БРОВАРСЬКОГО РАЙОНУ
КИЇВСЬКОЇ ОБЛАСТІ
"БРОВАРСЬКИЙ ВОДОКАНАЛ"
Адреса: Київська обл., м. Бровари, вул. Кутузова, 2
Ідентифікаційний код 38337716
Тел. 0 (4594) 5-00-00, 0 (4594) 5-00-01, 0 (4594) 5-00-02

29.04.2022 № 1

Змін	Кільк.	Арк.	№док.	Підпис	Дата
ГІП		Постнікіна В.Ю.			
Розробив		Постнікіна К.В.			
Перевірив		Болгачо Н.О.			
Н.контр.		Аскало І.О.			

22/20-РП ОДР

Схема організації дорожнього руху велосипедних маршрутів по бульвару Незалежності (від вул. Героїв України до вул. Сімона Петлюрі) в м. Бровари Київської області

Організація дорожнього руху

Стадія	Аркуш	Аркушів
РП	4	6

Схема організації дорожнього руху М 1:500

ТОВ "НВЦ "ДорбудТехнологія" м. Київ

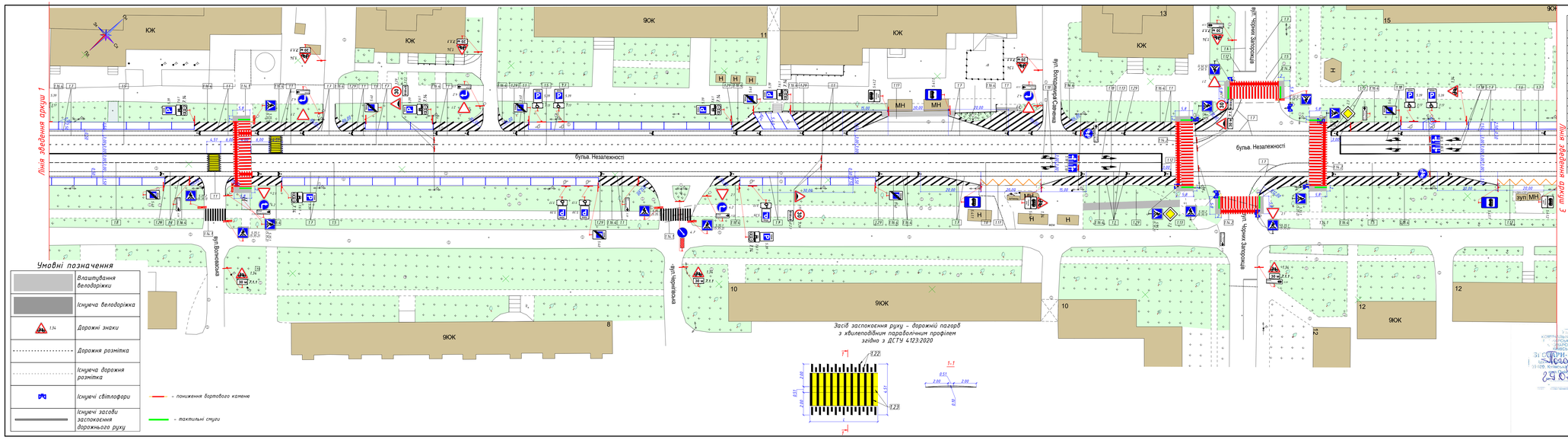

Умовні позначення

	Влаштування велодоріжки
	Існуюча велодоріжка
1.34	Дорожні знаки
	Дорожня розмітка
	Існуюча дорожня розмітка
	Існуючі світлофори
	Існуючі засоби заспокоєння дорожнього руху
	- пониження бортового каменю
	- тактильні смуги

Зведена таблиця дорожньої розмітки

Номер згідно з ДСТУ	Кількість місць, шт	Довжина, м	Площа кольору, $м^2$			
			білого	чорного	жовтого	синього
2587/2010	2	3	4	5	6	7
Горизонтальна розмітка						
1.1 (0,15)	-	2920,00	338,00	-	-	100,00
1.3	-	1400,00	420,00	-	-	-
1.5	-	2050,00	103,00	-	-	-
1.6	-	500,00	50,00	-	-	-
1.7	-	3850,00	193,00	-	-	-
1.12	-	70,00	28,00	-	-	-
1.13	36	-	7,00	-	-	-
1.14.1	13	100,00	200,00	-	-	-
1.14.2	8	14,00	40,00	-	-	-
1.15	4	82,00	33,00	131,00	-	-
1.16.4	-	2200,00	880,00	-	-	-
1.17	5	160,00	-	-	16,00	-
1.18	19	-	42,00	-	-	-
1.29	112	-	30,00	-	-	-
Пунктирна лінія межі/розділ паркінгу умов зупинки/стоянки 2015	6	55,00	-	83,00	-	-
Разом:	203	13624,00	2364,00	214,00	16,00	100,00

ВІДОМІСТЬ ОПОР ДЛЯ ДОРОЖНІХ ЗНАКІВ

Типорозмір	Кількість знаків на опорі	Заглиблення стійки, м	Довжина стійки, м	Кількість опор
1	167	1.2	4.5	112

Зведена таблиця дорожніх знаків

Номер згідно з ДСТУ 4100-2014	Типорозмір		ДЗІП
	1	1.1	
1	2	3	4
Застережні знаки			
1.11	-	8	-
1.34	-	10	-
Разом:	-	18	-
Знаки пріоритету			
2.1	-	20	-
2.3	-	4	-
Разом:	-	24	-
Заборонні знаки			
3.29	-	8	-
Разом:	-	8	-
Наказові знаки			
4.2	-	18	-
4.12	-	4	-
Разом:	-	22	-
Інформаційно-вказівні знаки			
5.18	-	10	-
5.35.1	-	30	-
5.38.1	-	7	-
5.39	-	20	-
5.40	-	20	-
Разом:	-	82	-
Таблички до дорожніх знаків			
7.1.1	-	10	-
7.2.1	-	8	-
7.6.1	-	17	-
7.6.4	-	3	-
7.17	-	3	-
Разом:	-	41	-

Увага! Усі існучі дорожні знаки підлягають демонтуванню

КОМУНАЛЬНЕ ПІДПРИЄМСТВО ВИКОНАВЧОГО КОМІТЕТУ ВОЛОСЬКОЇ МІСЬКОЇ РАДИ ВОЛОСЬКОГО РАЙОНУ ЗАКАРПАТСЬКОЇ ОБЛАСТІ
"ЗАКАРПАТТЯ-БЛАГОУСТРІЙ"
ЗАТВЕРДЖУЮ
Директор
29.04.2026

					22/20-РП ОДР		
Зміни	Кільк.	Арк.	№док.	Підпис	Дата	Схема організації дорожнього руху велосипедних маршрутів по бульвару Незалежності (від вул. Героїв України до вул. Сигона Петровуй 8 м. Брошня Київської області	
ГІП		Постнова В.В.				Організація дорожнього руху	Стадія: РП; Аркуш: 5; Аркушів: 6
Розробив		Постнова В.В.					
Перевірив		Балана Н.О.				Схема організації дорожнього руху М 1:500	ТОВ "НВЦ "ДорбудТехнологія" м. Київ
Н.контр.		Айкало І.О.					

Засіб заспокоєння руху – дорожній горб з хвилеподібним параболічним профілем згідно з ДСТУ 4123:2020

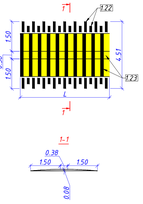

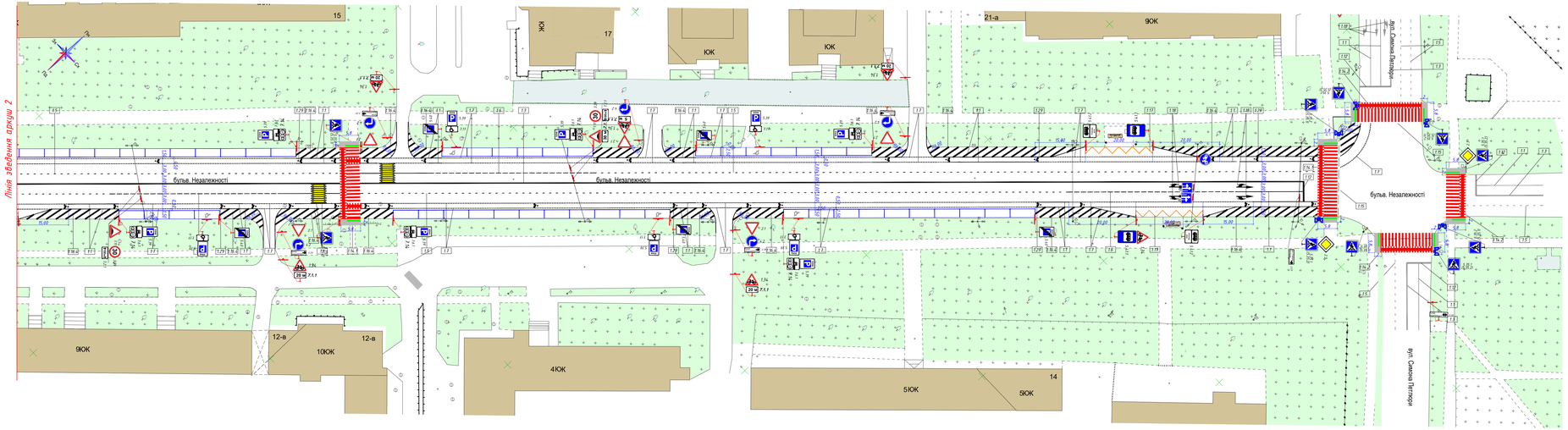

- пониження бортового каменю
- тактильні смуги

Умовні позначення

	Влаштування велодоріжки
	Існуюча велодоріжка
1.34	Дорожні знаки
	Дорожня розмітка
	Існуюча дорожня розмітка
	Існуючі світлофори
	Існуючі засоби заспокоєння дорожнього руху

Зведена таблиця дорожньої розмітки

№ згідно ДСТУ 2587:2010	Кількість місць, шт	Довжина, м	Площа кольору, м² білого	чорного	жовтого	синього
	2	3	4	5	6	7
Горизонтальна розмітка						
1.1 (0.15)	–	2920,00	238,00	–	–	100,00
1.3	–	1400,00	420,00	–	–	–
1.5	–	2050,00	103,00	–	–	–
1.6	–	500,00	50,00	–	–	–
1.7	–	3850,00	193,00	–	–	–
1.12	–	70,00	28,00	–	–	–
1.13	36	–	1,00	–	–	–
1.14.1	13	100,00	200,00	–	–	–
1.14.2	8	14,00	40,00	–	–	–
1.15	4	82,00	33,00	131,00	–	–
1.16.4	–	2200,00	880,00	–	–	–
1.17	5	160,00	–	–	16,00	–
1.18	19	–	42,00	–	–	–
1.29	112	–	30,00	–	–	–
Пунктирна лінія накладена поверх суцільної білої розмітки 1.1(0.15)	6	55,00	–	83,00	–	–
Разом:	203	13624,00	2364,00	214,00	16,00	100,00

Зведена таблиця дорожніх знаків

Номер згідно з ДСТУ 4100-2014	Типорозмір 1	1.1	ДЗП
	1	2	3	4
Застережні знаки			
1.11	–	8	–
1.34	–	10	–
Разом:	–	18	–
Знаки пріоритету			
2.1	–	20	–
2.3	–	4	–
Разом:	–	24	–
Заборонні знаки			
3.29	–	8	–
Разом:	–	8	–
Наказові знаки			
4.2	–	18	–
4.12	–	4	–
Разом:	–	22	–
Інформаційно-вказівні знаки			
5.18	–	10	–
5.35.1	–	30	–
5.38.1	–	2	–
5.39	–	20	–
5.40	–	20	–
Разом:	–	82	–
Таблички до дорожніх знаків			
7.1.1	–	10	–
7.2.1	–	8	–
7.6.1	–	17	–
7.6.4	–	3	–
7.17	–	3	–
Разом:	–	41	–

ВІДОМІСТЬ ОПОР ДЛЯ ДОРОЖНІХ ЗНАКІВ

Типорозмір	Кількість знаків на опорі	Заглиблення стійки, м	Довжина стійки, м	Кількість опор
1	167	1.2	4.5	112

Т.О.Р.Г.А.Н.А.
КОМУНАЛЬНЕ ПІДПРИЄМСТВО
БРОВАРСЬКОЇ МІСЬКОЇ РАДИ
"БРОВАРИ-БЛАГОУСТРІЙ"
КИЇВСЬКОЇ ОБЛАСТІ
"БРОВАРИ-БЛАГОУСТРІЙ"
07400, Київська область, м. Бровари,
вул. Симона Петлюри, 26
2024 р.

Увага! Усі існуючі дорожні знаки підлягають демонтуванню

Змін.	Кільк.	Арк.	№док.	Підпис	Дата	22/20-РП ОДР
ГІП		Постнова В.В.				Схема організації дорожнього руху велосипедних маршрутів по бульвару Незалежності (від вул. Героїв України до вул. Симона Петлюрі) 8 м, в Бровари Київської області
Розробив		Постнова В.В.				Організація дорожнього руху
Перевірив		Балачко Н.О.				Стадія: РП; Аркуш: 6; Аркушів: 6
Н.контр.		Айкало І.О.				Схема організації дорожнього руху М 1:500

ТОВ "НВП "ДорбудТехнополіс" м. Київ