

Затверджено
рішення виконавчого комітету
Броварської міської ради
Броварського району
Київської області
від 19.05.2026 № 554

АКТ
щодо визначення збитків ТОВ «ДОКА ДЕВЕЛОПМЕНТ» власнику землі

м. Бровари

12.05.2026 р.

Комісія по визначенню збитків власникам землі та землекористувачам (далі - Комісія) створена відповідно до рішенням виконавчого комітету Броварської міської ради Київської області від 24.09.2019 року № 1036 «Про затвердження Положення про комісію по визначенню збитків власникам землі та землекористувачам» (в редакції рішення виконавчого комітету Броварської міської ради Броварського району Київської області від 06.04.2021 року № 235 та змінами внесеними рішенням виконавчого комітету Броварської міської ради Броварського району Київської області від 20.01.2026 року № 41), у складі:

ГОЛОВА КОМІСІЇ:

Петро БАБИЧ – заступник міського голови з питань діяльності виконавчих органів ради

ПРИСУТНІ ЧЛЕНИ КОМІСІЇ:

Леся ГУДИМЕНКО – начальник управління земельних ресурсів, заступник голови комісії;

Максим ПАВЛІК – головний спеціаліст відділу оренди землі управління земельних ресурсів виконавчого комітету Броварської міської ради Броварського району Київської області – секретар комісії;

Олександр КАШТАНЮК – начальник юридичного управління;

Світлана БАТИНЧУК – начальник управління містобудування та архітектури – головний архітектор міста;

Наталія ПОСТЕРНАК – начальник фінансового управління;

Оксана НИЖНИК – виконуюча обов'язки начальника відділу з питань екології та природокористування управління інспекції та контролю Броварської міської ради Броварського району Київської області.

ВСТАНОВИЛА:

1. Земельна ділянка, яка використовуються розташована за адресою: вул. Броварської сотні, 3 м. Бровари Броварського району Київської області.
2. Площа земельної ділянки, яка використовуються: 0,2222 га.
3. Кадастровий номер земельної ділянки: 3210600000:00:050:0074.

4. Підстава використання земельної ділянки – земельні ділянки використовуються без правовстановлюючих документів на землю (самовільне зайняття).

5. Особа, яка використовує земельну ділянку без правовстановлюючих документів - товариство з обмеженою відповідальністю «ДОКА ДЕВЕЛОПМЕНТ» (ЄДРПОУ 43184845).

6. Період використання земельної ділянки без документів, що посвідчують право на землю: 2023-2025 рр.

7. Розмір збитків, завданих Броварській міській територіальній громаді становить: 93 094,04 грн. (дев'яносто три тисячі дев'яносто чотири гривні 04 коп.).

8. Термін що встановлений для сплати завданих збитків: 1 місяць, термін добровільної сплати завданих збитків з дати затвердження Акту щодо визначення збитків власнику землі від 12.05.2026 року рішенням виконавчого комітету Броварської міської ради Броварського району Київської області.

9. Розрахунковий рахунок, на який потрібно сплатити нараховану суму збитків: отримувач - ГУК уКиїв.обл/Броварська міс/18010600 Броварська міська ТГ, код за ЄДРПОУ - 37955989, р/р (IBAN) - UA898999980334139812000010784, код класифікації - 18010600, Банк отримувача - Казначейство України(ел. адм. подат.).

Додаток: попередній розрахунок суми збитків на 2 арк.

Голова комісії




Петро БАБИЧ

Заступник голови комісії



Леся ГУДИМЕНКО


Члени Комісії




Світлана БАТИНЧУК



Наталія ПОСТЕРНАК



Олександр КАШТАНЮК



Оксана НИЖНИК

Секретар Комісії



Максим ПАВЛІК